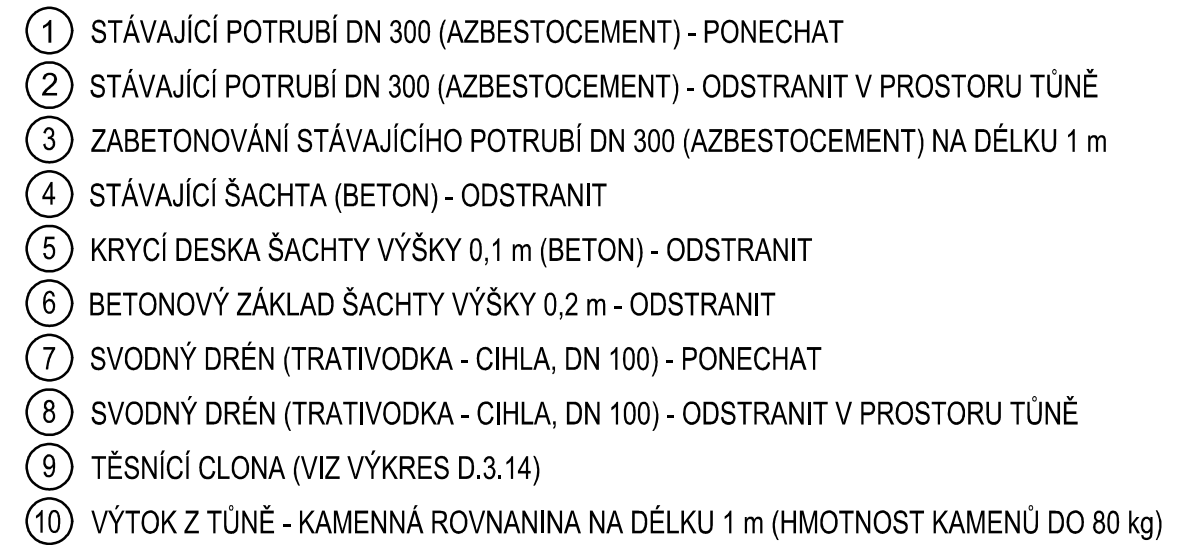
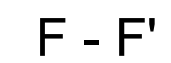
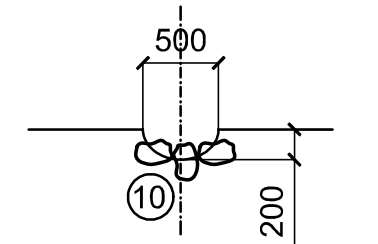


$$E - E'$$


ŘEZ A-A'

KÓTA DNA - 477,25 m n.m.
KÓTA HLADINY - 478,25 m n.m.
PLOCHA HLADINY - 76 m²
OBJEM VODY - 52 m³

M 1 : 50



INVESTOR: POVODÍ OHŘE, s.p.		VYPRACOVAL: Ing. K. VRÁNA, Ing. M. VEJVALKOVÁ, Ing. K. VEJVALKOVÁ		KV+MV AQUA s.r.o. Dominova 2463/15 158 00 Praha 5	
KRAJ KARLOVARSKÝ		KATASTRÁLNÍ ÚZEMÍ: JEDLIČNÁ, POUSTKA U FRANTIŠKOVÝCH LÁZNÍ			
IDVT (DVOREČSKÝ P.): 10221999	IDVT (LBP DVOREČSKÉHO P.): 10236164	ČÍSLO HYDROLOGICKÉHO POŘADÍ: 1-13-01-0190-0-00			
AKCE: REVITALIZACE DVOREČSKÉHO POTOKA A LBP DVOREČSKÉHO POTOKA				DATUM: 5/2022	
				STUPEŇ: DUSP + DPS	
PŘÍLOHA: DVOREČSKÝ POTOK NEPRŮTOČNÁ TŮŇ TN4		MĚŘÍTKO: 1:100, 1:200		Č.PŘÍLOHY: D.3.11	
				POČET A4: 5 A4	